





Vu pour être annexé à l'arrêté municipal
n° PA 044 091 22 C3001
Du 28/02/2023
Pour Le Maire,
L'Adjoint Délégué,
Dominique POUPARD



-  Périmètre du lotissement
-  Limite parcellaire
-  Accès à la parcelle
-  Zone commune réalisée en mélange terre-pierre



1, Route de Gachet - CS 90711
44307 NANTES Cedex 3 - FRANCE
Tél. +33 (0)2 40 68 54 52
Fax +33 (0)2 51 13 56 60
nantes@geofit-expert.fr / www.geofit-expert.fr



PA 4
PLAN DE COMPOSITION
D'ENSEMBLE DU PROJET

ECHELLE : 1/500

21/12/2022